

**V E R O R D N U N G**

des Gemeinderates der Marktgemeinde Pregarten vom 21. November 1983 betreffend die Erklärung eines Wanderweges.

Auf Grund des § 8 (1) Zif 6 und § 9 (3) in Verbindung mit § 55 (1) O.ö. Landes-Straßenverwaltungsgesetz 1975, LGBl. 22/1975, wird nach vorheriger Vereinbarung mit den betroffenen Grundeigentümern und nach hergestelltem Einvernehmen mit der Naturschutzbehörde und der Landwirtschaftskammer für Oberösterreich verordnet:

§ 1

Der Weg, welcher am Klausmühle-Steg (Gemeindegrenze Pregarten/Wartberg ob der Aist) beginnt und sodann in nördlicher Richtung über die Grundstücke 1194, 1193/1, 1193/2, 1162/3, 1162/5, 1149/1, 1148/5, 1144/2, 1146/2, 2008/2, 168 und 172/3, KG. Pregarten, führt und an der Königswiesener Bundesstraße B 124 (bei der Feldaistbrücke) endet, wird nach Maßgabe des Lageplanes vom 27. Juli 1983 als Wanderweg erklärt. Dieser Wanderweg führt die Bezeichnung "Feldaist Wanderweg II".

§ 2

(1) Der in § 1 genannte Lageplan liegt innerhalb der Kundmachungfrist während der Amtsstunden im Gemeindeamt zur öffentlichen Einsicht auf.

(2) Diese Verordnung tritt mit dem auf den Ablauf der zweiwöchigen Kundmachungfrist folgenden Tag in Kraft.

Der Bürgermeister:



Handwritten text, possibly a title or reference number, located in the upper left corner of the left page.

Handwritten text, possibly a title or reference number, located in the upper right corner of the right page.

Amt der o.ö. Landesregierung  
BauR - 27 173 12 - 1984

Die Verordnungsprüfung hat keine Gesetzesdringlichkeit gegeben




Linz, am 23. 3. 84



Handwritten signature in black ink, located below the official stamp.

MARKTGEMEINDEAMT PREGARTEN  
L a g e p l a n  
Wanderweg "Feldaist"  
vom 27. Juli 1983

\* Geringfügige Änderung der Trassenführung  
lt. Aktenvermerk vom 21.9.1987

-  Geplanter Wanderweg
-  Feldaist-Fluss
-  Wald

